



## LEGENDA

-  BRUK KLINKER, CRH-CLASSIC  
200x100x51 – kolor naturalny  
LUB RÓWNOKĄŻNY

 KOSTKA LIBET DECO-WA TRIO  
270-450x180x80 – kolor popiołu  
LUB RÓWNOKĄŻNA BEZFAZOWA

-  KOSTKA LIBET DECCO-QUADRA  
100x100x80 – kolor antracytowy  
LUB RÓWNOWAŻNA BEZFAZOWA

- ZIELÉN

- |   |                  |         |
|---|------------------|---------|
|  | ławka 2x0,6x0,5m | 7 szt.  |
|  | smietnik         | 12 szt. |

- lowki wyspowe

- miniatura starego miasta,  
odlew z brązu  
na podstawie 1,4x1,4x0,8m
- kratki pod drzewo 8 szt.  
 $r=0,9m$

- | drzewo do zosad   | drzewo istniejące   |
|---|---|
|  |  |

-  **nie** wykarczowania ziemi do wykarczowania

- ① oświetlenie istniejące 6 szt.

- 

- 

- zobacz

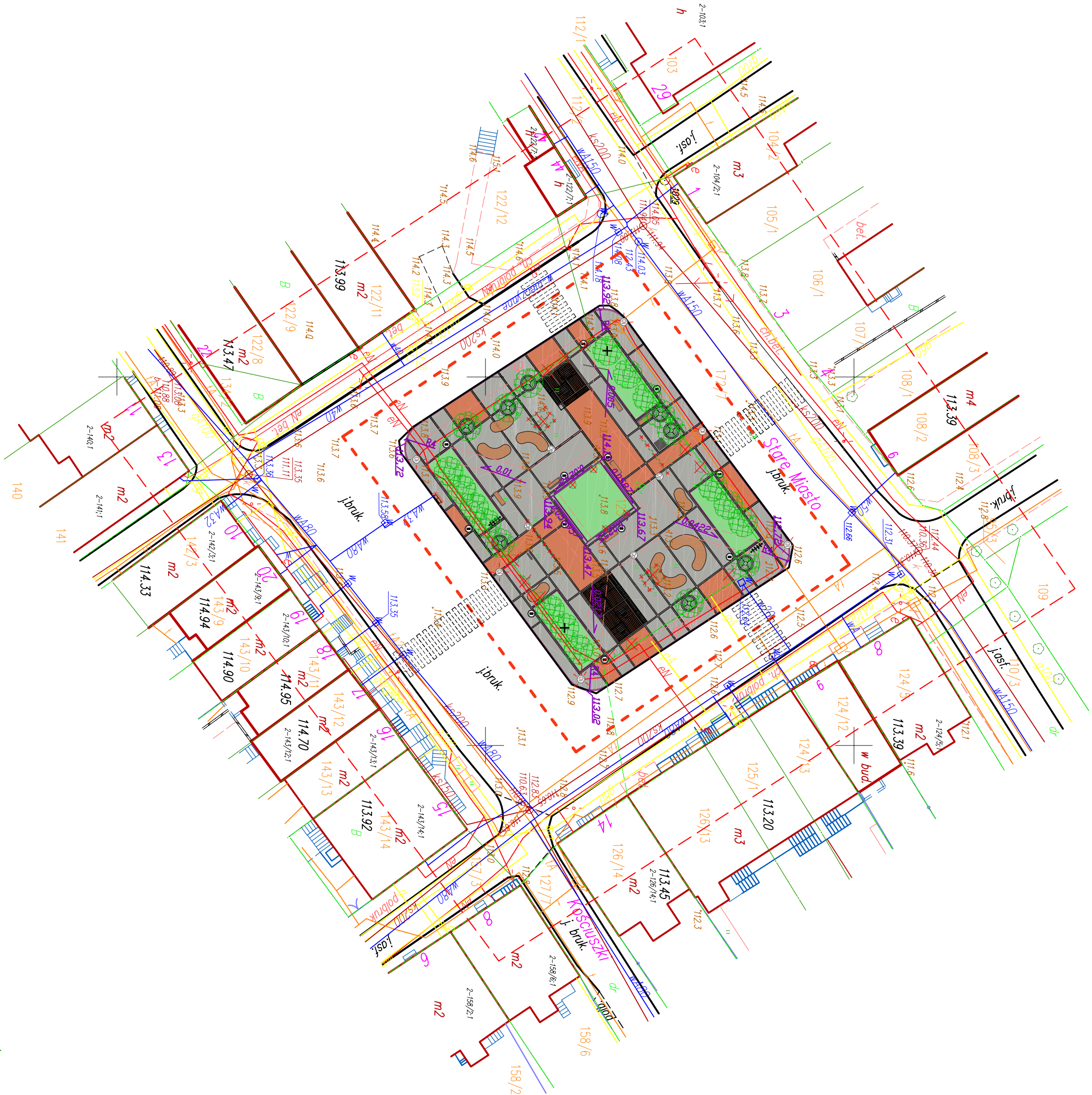
<b>Projekt</b>	Zagospodarowanie terenów miejskich - plan przy ul. Stare Miasto w Sztoszu			
<b>Inwestor</b>	Gmina Sztosz, ul. Włobdziejka 6, 14-240 Sztosz			
<b>Adres</b>	Dz. 123/020 i 14/240 Sztosz			
<b>Projektant</b>	mgr inż. Andrzej Białas, biuro projektowe "A-14" Sztosz ul. podjazd 46/POBox 20071			
<b>Sprawdzący</b>	mgr inż. Sławek Kubiś			
<b>Koszt</b>	<b>Shekar</b>	<b>Branża</b>	<b>Nr Ryś.</b>	
	1,-500	Arch.	Z.1	
<b>Data</b>	2016-06-02			

# ZAGOSPODAROWANIE TERENU

**ARCHITEKTURA  
PLANOWANIE  
INWESTYCJE**

**PI**

ARCHITUSZ LENKA, ul. Słone Mleczko 26/20, 82-200 Kalisz  
tel./fax: +48 66 443 72 01, mobilne: +48 662 99 08 99  
e-mail: lenka@pi.pl, lenka@pi.pl, lenka@pi.pl, lenka@pi.pl



- Zakres aktualizacji

1. Kontury uziębów grantowych zgodnie z bazą danych ewidencji grantów i budżetów.
2. Przebieg grantu dzięki zgodnej ze słowną ewidencji grantów.
3. Nie przeprowadzono badania Księgi Wzajemnych pod względem występowania służebności grantowych w granicach projektowanej inwestycji.
4. Nie wykazano się uwarunkowań w terenie inwestycyjnym, nie wskazano na niniejszej mapie urzędów podziemnych, które nie były zgodne do inwestycyjnej lub o których brak jest informacji w instytucjach branżowych.
5. Wykazano mapę może służyć do celów projektowych, zgodnie z § 78 rozporządzenia MSWiA z dnia 9 listopada 2011 r., oraz § 4 rozporządzenia MGPIB z dnia 21 lutego 1995 r.

- Sporządził:**  
**Geodeta Uprawniony Nr 9036**  
**mgr inż. Zbigniew Głowacki**  
**Susz, dnia 22.06.2016 r.**

- ISTNIEJĄCA INFRASTRUKTURA
- WODOCIĄG
  - KANALIZACJA SANITARNIA
  - RUROCIĄG TELETECHNICZNY
  - KABEL ZASILANIA
  - ELEKTROENERGETYCZNEGO
  - RUROCIĄG GĄZOWY

**Miejscowość: Susz**

Jedn. Ewid.: 280706\_4 - M. Susz

Obreb: 0002 – ul. Stare Miasto

**Działka: 123**

**Układ współrzędnych: "2000"**

**KEPC: WGN.6640.793.2016**